04010982611040008

ΕΦΗΜΕΡΙΣ ΤΗΣ ΚΥΒΕΡΝΗΣΕΩΣ

ΤΗΣ ΕΛΛΗΝΙΚΗΣ ΔΗΜΟΚΡΑΤΙΑΣ

ΤΕΥΧΟΣ ΤΕΤΑΡΤΟ **Αρ. Φύλλου 1098**

26 Νοεμβρίου 2004

ΠΕΡΙΕΧΟΜΕΝΑ

ΑΠΟΦΑΣΕΙΣ

Κήρυξη αναδασωτέας έκτασης στη θέση «Μετόχι Οσίου Γρηγορίου» Δημοτικού Διαμερίσματος Αγίας Παρασκευής του Δήμου Παλλήνης Ν. Χαλκιδικής 1

Κήρυξη αναδασωτέων εκτάσεων Δημοτικού Διαμερίσματος Ν. Μαρμαρά του Δήμου Σιθωνίας Ν. Χαλκιδικής 2

Αλλαγή χρήσης τμήματος 4.000,00 τ.μ. του αριθ. 1784 Με κοινοχρήστου Τεμαχίου του Αγροκτήματος Βορεινού Ν. Πέλλας 3

ΑΠΟΦΑΣΕΙΣ

Αριθ. 4927 (1)

Κήρυξη αναδασωτέας έκτασης στη θέση «Μετόχι Οσίου Γρηγορίου» Δημοτικού Διαμερίσματος Αγίας Παρασκευής του Δήμου Παλλήνης Ν. Χαλκιδικής.

Ο ΓΕΝΙΚΟΣ ΓΡΑΜΜΑΤΕΑΣ ΠΕΡΙΦΕΡΕΙΑΣ
ΚΕΝΤΡΙΚΗΣ ΜΑΚΕΔΟΝΙΑΣ

Έχοντας υπόψη:

1. Τις διατάξεις του άρθρου 117 παρ. 3 του Συντάγματος της χώρας.

2. Τις Διατάξεις του Ν. 998/1979 «Περί Προστασίας Δασών κ.λ.π. και ειδικότερα:

I. Του άρθρου 41 παρ. 1

II. Του άρθρου 38.

3. Τις Διαταγές του Υπουργείου Γεωργίας:

I. 160417/1180/8.7.1970

II. 182447/3049/24.9.1980.

4. Την υπ' αριθ. 3002/22.10.2004 Πρόταση του Δασαρχείου Κασσάνδρας.

5. Τις Διατάξεις του άρθρου 1 παρ. 2 του Ν. 2503/1997 «Μεταβίβαση αρμοδιοτήτων στον Γενικό Γραμματέα Περιφέρειας».

6. Την υπ' αριθ. 5631/11.8.2000 (ΦΕΚ 1339/Β/2000) Απόφαση Γενικού Γραμματέα Περιφέρειας Κεντρικής Μακεδονίας «Κατανομή αρμοδιοτήτων στους προϊσταμένους των Δασικών Υπηρεσιών», αποφασίζουμε:

Κηρύσσουμε αναδασωτέα έκταση εμβαδού τεσσάρων χιλιάδων επτακοσίων πέντε τετραγωνικών μέτρων (4705 τ.μ.) στη θέση «Μετόχι Οσίου Γρηγορίου» Δημοτικού - Διαμερίσματος Αγίας Παρασκευής του Δήμου Παλλήνης Ν. Χαλκιδικής με σκοπό την προστασία και την αναδάσωση με φυσική αναγέννηση της έκτασης που καταστράφηκε από πυρκαγιά.

Η έκταση με στοιχεία Α,Β,Γ,Δ,Ε,Α εμβαδού 4705 τ.μ. συνορεύει:

Βόρεια: Με δάσος.

Νότια: Με δάσος.

Ανατολικά: Με δάσος.

Δυτικά: Με δάσος.

Όπως φαίνεται στο συνημμένο διάγραμμα που αποτελεί αναπόσπαστο μέρος της απόφασης αυτής.

Η απόφαση αυτή να δημοσιευθεί στην Εφημερίδα της Κυβερνήσεως.

Πολύγυρος, 5 Νοεμβρίου 2004

Με εντολή Γενικού Γραμματέα Περιφέρειας
Ο Διευθυντής Δασών
ΙΩΑΝΝΗΣ ΑΘΑΝΑΣΙΑΔΗΣ

ΣΥΝΤΕΤΑΓΜΕΝΕΣ ΚΟΡΥΦΩΝ ΕΚΤΑΣΕΩΝ ΠΟΥ ΚΑΗΚΑΝ ΣΤΗΝ ΠΥΡΚΑΓΙΑ ΤΗΣ 6/9/2004

Ε1= 747741.00τ.μ.				Ε16	X=481522.2327 Y=4438711.8819	Ζ9	X=482176.0391 Y=4437595.5848
Α1	X=482687.6757 Y=4438874.7460	Α98	X=483053.9983 Y=4438342.6866	Ε17	X=481548.9634 Y=4438764.3640	Ζ10	X=482181.2028 Y=4437613.0073
Α2	X=482645.6426 Y=4438893.4167	Α99	X=483030.1109 Y=4438324.2562	Ε18	X=481616.6175 Y=4438729.5568	Ζ11	X=482204.0659 Y=4437613.3250
Α3	X=482627.2017 Y=4438914.1689	Α100	X=483003.7457 Y=4438347.1559	Ε19	X=481621.9613 Y=4438719.2093	Ζ12	X=482204.0659 Y=4437587.1816
Α4	X=482625.4680 Y=4438970.4917	Α101	X=483013.8459 Y=4438359.2048	Ε20	X=481633.1213 Y=4438721.0672	Ζ13	X=482245.7760 Y=4437586.5617
Α5	X=482611.5956 Y=4439036.3477	Α102	X=483063.1479 Y=4438418.0189	Ε21	X=481687.3935 Y=4438627.7304	Ζ14	X=482265.7239 Y=4437596.5185
Α6	X=482588.1877 Y=4439047.6117	Α103	X=483104.2153 Y=4438458.2505	Ε22	X=481739.0383 Y=4438666.5874	Ζ15	X=482292.6187 Y=4437617.8728
Α7	X=482550.9075 Y=4439046.7456	Α104	X=483136.3375 Y=4438478.1629	Ε23	X=481807.2577 Y=4438631.4977	Ζ16	X=482291.6482 Y=4437646.5314
Α8	X=482555.5860 Y=4439083.8511	Α105	X=483151.3826 Y=4438494.4182	Ε24	X=481803.2422 Y=4438603.4066	**Ε7=2750.59τ.μ.**	
Α9	X=482598.5927 Y=4439102.2022	Α106	X=483140.8100 Y=4438508.2353	Ε25	X=481906.4358 Y=4438573.2451	Η1	X=481871.8780 Y=4437888.3615
Α10	X=482554.3107 Y=4439158.2474	Α107	X=483154.6354 Y=4438521.6456	Ε26	X=481922.9864 Y=4438545.0295	Η2	X=481820.9547 Y=4437871.1703
Α11	X=482515.6041 Y=4439194.6643	Α108	X=483166.4267 Y=4438516.7694	Ε27	X=481951.2181 Y=4438526.5418	Η3	X=481828.6450 Y=4437853.4932
Α12	X=482435.8775 Y=4439106.8517	Α109	X=483240.4283 Y=4438642.2792	Ε28	X=482154.9508 Y=4438434.8685	Η4	X=481851.2251 Y=4437836.0544
Α13	X=482359.5191 Y=4439081.9329	Α110	X=483241.6481 Y=4438679.6666	Ε29	X=482134.5215 Y=4438432.7566	Η5	X=481883.0434 Y=4437835.0288
Α14	X=482304.9766 Y=4439130.2137	Α111	X=483150.3709 Y=4438762.9401	Ε30	X=482137.3395 Y=4438418.6752	Η6	X=481894.3637 Y=4437837.1157
Α15	X=482272.4196 Y=4439234.5536	Α112	X=483147.0000 Y=4438756.0000	Ε31	X=482183.1292 Y=4438363.0548	Η7	X=481905.4663 Y=4437839.1625
Α16	X=482239.0933 Y=4439200.8106	Α113	X=483126.0000 Y=4438741.0000	Ε32	X=482205.6715 Y=4438367.9832	**Ε8= 15673.75τ.μ.**	
Α17	X=482203.3553 Y=4439178.6103	Α114	X=483103.0000 Y=4438720.0000	Ε33	X=482219.7607 Y=4438320.1072	Θ1	X=481781.4309 Y=4438084.2994
Α18	X=482206.8824 Y=4439171.1582	Α115	X=483095.0000 Y=4438716.0000	Ε34	X=482225.3958 Y=4438264.4868	Θ2	X=481758.8507 Y=4438082.2476
Α19	X=482197.5353 Y=4439158.7331	Α116	X=483096.0000 Y=4438731.0000	Ε35	X=482253.8707 Y=4438200.0657	Θ3	X=481737.2966 Y=4438099.6864
Α20	X=482177.5322 Y=4439146.8004	Α117	X=483084.0000 Y=4438755.0000	Ε36	X=482253.3980 Y=4438173.8608	Θ4	X=481709.5838 Y=4438136.6153
Α21	X=482153.8195 Y=4439100.6216	Α118	X=483073.0000 Y=4438798.0000	Ε37	X=482245.9417 Y=4438156.8796	Θ5	X=481677.7661 Y=4438150.9767
Α22	X=482136.3964 Y=4439130.2953	Α119	X=483076.0000 Y=4438821.0000	Ε38	X=482198.0081 Y=4438140.3762	Θ6	X=481666.5954 Y=4438134.2300
Α23	X=482100.3648 Y=4439149.5012	Α120	X=483085.0000 Y=4438835.0000	Ε39	X=482197.3075 Y=4438109.8586	Θ7	X=481661.1734 Y=4438057.2078
Α24	X=482113.3019 Y=4439097.5065	Α121	X=483081.0000 Y=4438841.0000	Ε40	X=482204.1834 Y=4438105.3921	Θ8	X=481680.8455 Y=4438054.5510
Α25	X=482119.4627 Y=4439034.0627	Α122	X=482875.5987 Y=4438872.7227	Ε41	X=482207.8533 Y=4438025.1426	Θ9	X=481715.7426 Y=4438041.2154
Α26	X=482151.5908 Y=4439013.6562	Α123	X=482888.1926 Y=4438836.8517	Ε42	X=482195.1946 Y=4438019.0356	Θ10	X=481750.6392 Y=4438024.8025
Α27	X=482198.8238 Y=4438948.1296	Α124	X=482865.8035 Y=4438765.1097	Ε43	X=482193.5422 Y=4438012.8179	Θ11	X=481786.5630 Y=4437997.1059
Α28	X=482231.2527 Y=4438896.2132	Α125	X=482890.9912 Y=4438733.4098	Ε44	X=482193.2215 Y=4437979.4381	Θ12	X=481818.3807 Y=4437949.9189
Α29	X=482236.4118 Y=4438879.4633	Α126	X=482885.3939 Y=4438712.5546	Ε45	X=482209.4890 Y=4437955.9138	Θ13	X=481818.3807 Y=4437877.0868
Α30	X=482225.5012 Y=4438837.4110	Α127	X=482836.4178 Y=4438735.9124	Ε46	X=482223.6331 Y=4437940.1352	Θ14	X=481849.1724 Y=4437936.5834
Α31	X=482141.9198 Y=4438800.0919	Α128	X=482822.4246 Y=4438712.5546	Ε47	X=482231.1244 Y=4437943.5967	Θ15	X=481837.8821 Y=4437968.3833
Α32	X=482123.9832 Y=4438841.1921	Α129	X=482784.6430 Y=4438718.3940	Ε48	X=482245.6930 Y=4437930.9762	Θ16	X=481825.5656 Y=4437976.5897
Α33	X=482091.4860 Y=4438884.1350	Α130	X=482751.0594 Y=4438837.6859	Ε49	X=482231.0634 Y=4437923.8602	Θ17	X=481811.1964 Y=4438004.2866
Α34	X=482096.1600 Y=4438910.6121	**Ε2=1476.02τ.μ.**		Ε50	X=482241.7279 Y=4437866.2484	Θ18	X=481808.1170 Y=4438051.4736
Α35	X=482040.0604 Y=4438913.7271	Β1	X=482907.0000 Y=4437762.0000	Ε51	X=482257.4152 Y=4437867.1722	**Ε9= 10616.20τ.μ.**	
Α36	X=482050.9684 Y=4438887.2501	Β2	X=482910.0000 Y=4437772.0000	Ε52	X=482260.1184 Y=4437844.8790	Ι1	X=481601.8136 Y=4438223.8088
Α37	X=482021.3106 Y=4438799.9460	Β3	X=482918.0000 Y=4437775.0000	Ε53	X=482218.6731 Y=4437824.7349	Ι2	X=481573.0747 Y=4438240.2217
Α38	X=481895.7258 Y=4438678.3254	Β4	X=482916.0000 Y=4437792.0000	Ε54	X=482218.8978 Y=4437794.8238	Ι3	X=481551.5206 Y=4438326.3893
Α39	X=481995.0239 Y=4438643.2976	Β5	X=482904.0000 Y=4437788.0000	Ε55	X=482226.6175 Y=4437775.0509	Ι4	X=481532.6349 Y=4438342.1185
Α40	X=482000.8672 Y=4438624.8115	Β6	X=482904.0000 Y=4437774.0000	Ε56	X=482225.5219 Y=4437756.6259	Ι5	X=481538.1629 Y=4438315.9245
Α41	X=481985.2905 Y=4438575.1910	Β7	X=482889.0000 Y=4437770.0000	Ε57	X=482243.4005 Y=4437730.9883	Ι6	X=481508.4483 Y=4438282.6957
Α42	X=481967.2056 Y=4438549.3690	Β8	X=482880.0000 Y=4437790.0000	Ε58	X=482265.5235 Y=4437692.5014	Ι7	X=481516.6235 Y=4438227.9121
Α43	X=482166.3836 Y=4438447.0569	Β9	X=482873.5868 Y=4437791.9240	Ε59	X=482283.9322 Y=4437668.7083	Ι8	X=481571.0219 Y=4438186.8799
Α44	X=482176.0841 Y=4438457.3983	Β10	X=482863.3857 Y=4437772.9328	Ε60	X=482286.9718 Y=4437654.4988	Ι9	X=481576.1540 Y=4438140.7186
Α45	X=482163.3822 Y=4438471.5016	Β11	X=482861.4159 Y=4437772.4143	Ε61	X=482211.2799 Y=4437661.4028	Ι10	X=481600.9036 Y=4438101.8482
Α46	X=482165.5828 Y=4438489.9745	Β12	X=482857.0472 Y=4437762.1102	Ε62	X=482185.6078 Y=4437696.3509	Ι11	X=481616.1828 Y=4438143.8808
Α47	X=482152.8205 Y=4438509.7670	Β13	X=482867.0000 Y=4437759.0000	Ε63	X=482048.6685 Y=4437811.7621	Ι12	X=481627.7048 Y=4438175.5774
Α48	X=482145.7786 Y=4438508.0077	Β14	X=482872.0000 Y=4437754.0000	Ε64	X=481982.6448 Y=4437826.0113	Ι13	X=481631.5786 Y=4438184.8281
Α49	X=482135.2168 Y=4438524.7213	Β15	X=482877.0000 Y=4437755.0000	Ε65	X=481913.5248 Y=4437902.7674	**Ε10=10321.30τ.μ.**	
Α50	X=482132.1360 Y=4438548.0324	Β16	X=482880.0000 Y=4437748.0000	Ε66	X=481870.5513 Y=4437915.8392	Κ1	X=481516.6235 Y=4438383.8344
Α51	X=482122.8945 Y=4438557.2692	Β17	X=482885.0000 Y=4437743.0000	Ε67	X=481818.3807 Y=4438054.5510	Κ2	X=481490.9639 Y=4438392.0410
Α52	X=482102.2111 Y=4438564.3063	Β18	X=482902.0000 Y=4437753.0000	Ε68	X=481788.3664 Y=4438098.7110	Κ3	X=481418.5026 Y=4438384.1969
Α53	X=482084.1673 Y=4438582.7792	**Ε3=42964.46τ.μ.**		Ε69	X=481821.4601 Y=4438122.2542	Κ4	X=481416.0375 Y=4438341.7763
Α54	X=482102.6966 Y=4438605.1381	Γ1	X=482310.0641 Y=4438350.7604	Ε70	X=481846.1388 Y=4438118.0894	Κ5	X=481440.6710 Y=4438292.5379
Α55	X=482107.5369 Y=4438665.3956	Γ2	X=482298.1182 Y=4438341.8060	Ε71	X=481859.5876 Y=4438206.0335	Κ6	X=481526.8872 Y=4438346.9056
Α56	X=482092.1349 Y=4438689.1464	Γ3	X=482297.6207 Y=4438310.4662	Ε72	X=481815.6648 Y=4438273.6599	**Ε11= 636.49τ.μ.**	
Α57	X=482108.4171 Y=4438713.3374	Γ4	X=482313.5483 Y=4438295.5429	Ε73	X=481841.4704 Y=4438278.4262	Λ1	X=481511.9511 Y=4438442.6829
Α58	X=482135.2622 Y=4438683.8685	Γ5	X=482287.6656 Y=4438281.6142	Ε74	X=481916.6274 Y=4438219.1722	Λ2	X=481504.1253 Y=4438426.8429
Α59	X=482142.3614 Y=4438666.4361	Γ6	X=482310.9836 Y=4438241.8013	Ε75	X=481951.6967 Y=4438141.2816	Λ3	X=481509.9444 Y=4438415.8151
Α60	X=482136.6399 Y=4438620.6932	Γ7	X=482294.2792 Y=4438240.8990	Ε76	X=481937.2669 Y=4438058.4547	Λ4	X=481508.5398 Y=4438401.9816
Α61	X=482142.7723 Y=4438616.5203	Γ8	X=482316.4013 Y=4438212.0215	Ε77	X=481944.0477 Y=4438060.5255	**Ε12= 2208.84τ.μ.**	
Α62	X=482157.1084 Y=4438627.5651	Γ9	X=482318.4869 Y=4438174.5553	Ε78	X=481986.2879 Y=4438006.6422	Μ1	X=481774.0366 Y=4438692.9197
Α63	X=482181.5363 Y=4438607.8077	Γ10	X=482369.5764 Y=4438175.2993	Ε79	X=481969.2265 Y=4437981.4295	Μ2	X=481812.0044 Y=4438664.7041
Α64	X=482192.4863 Y=4438593.3820	Γ11	X=482369.0812 Y=4438141.3409	Ε80	X=481987.4611 Y=4437923.2154	**Ε13= 2078.82τ.μ.**	
Α65	X=482204.4323 Y=4438596.3662	Γ12	X=482324.4388 Y=4438123.2464	Ε81	X=482020.8420 Y=4437917.7728	Ν1	X=481609.8606 Y=4438781.0293
Α66	X=482255.6991 Y=4438525.2299	Γ13	X=482329.2254 Y=4438117.0645	Ε82	X=482044.2277 Y=4437934.4490	Ν2	X=481557.1412 Y=4438785.0212
Α67	X=482250.7216 Y=4438516.2762	Γ14	X=482341.4850 Y=4438112.6840	Ε83	X=482023.2615 Y=4437983.0410	Ν3	X=481611.1164 Y=4438740.2090
Α68	X=482245.2466 Y=4438520.2557	Γ15	X=482349.0854 Y=4438106.4714	Ε84	X=481997.8570 Y=4438020.5098	**Ε14= 8299.93τ.μ.**	
Α69	X=482236.2874 Y=4438504.3370	Γ16	X=482375.0330 Y=4438118.7847	Ε85	X=482026.1631 Y=4438041.6697	Ξ1	X=481486.3386 Y=4438790.3824
Α70	X=482232.3047 Y=4438488.4183	Γ17	X=482389.9138 Y=4438105.6477	Ε86	X=482027.4455 Y=4438052.3288	Ξ2	X=481480.7254 Y=4438751.5696
Α71	X=482197.4639 Y=4438460.5610	Γ18	X=482422.1550 Y=4438146.2984	Ε87	X=482017.7807 Y=4438067.7300	Ξ3	X=481454.5217 Y=4438716.9660
Α72	X=482196.2273 Y=4438431.7270	Γ19	X=482433.8490 Y=4438134.6016	Ε88	X=481984.1845 Y=4438077.5066	Ξ4	X=481449.3767 Y=4438655.2394
Α73	X=482277.1727 Y=4438390.1476	Γ20	X=482446.1593 Y=4438163.4516	Ε89	X=481970.8881 Y=4438043.5968	Ξ5	X=481420.3664 Y=4438636.0674
Α74	X=482292.1457 Y=4438395.0340	Γ21	X=482517.3343 Y=4438147.2789	Ε90	X=481963.8327 Y=4438043.6947	Ξ6	X=481437.1158 Y=4438619.0874
Α75	X=482298.5721 Y=4438379.1554	Γ22	X=482552.9926 Y=4438184.1898	Ε91	X=481949.3151 Y=4438062.8216	Ξ7	X=481442.2457 Y=4438625.2599
Α76	X=482706.3140 Y=4438169.7099	Γ23	X=482603.0840 Y=4438202.4332	Ε92	X=481946.6755 Y=4438078.6507	Ξ8	X=481460.5949 Y=4438647.1928
Α77	X=482747.0105 Y=4438211.2883	Γ24	X=482622.0209 Y=4438192.7023	Ε93	X=481956.5740 Y=4438149.8819		
Α78	X=482789.2111 Y=4438211.6352	Γ25	X=482644.1983 Y=4438201.6170	Ε94	X=481920.2796 Y=4438225.0704		
Α79	X=482827.9599 Y=4438247.4940	**Ε4=1297.21τ.μ.**		Ε95	X=481851.2251 Y=4438280.2280		
Α80	X=482851.3737 Y=4438227.6043	Δ1	X=482195.9705 Y=4438425.7388	Ε96	X=481828.2610 Y=4438305.1952		
Α81	X=482867.4136 Y=4438236.4951	Δ2	X=482243.3671 Y=4438379.1153	Ε97	X=481830.7288 Y=4438318.7590		
Α82	X=482921.4256 Y=4438233.8905	**Ε5= 427224.62τ.μ.**		Ε98	X=481785.5363 Y=4438399.2214		
Α83	X=482924.4792 Y=4438228.3239	Ε1	X=481783.4836 Y=4438102.7638	Ε99	X=481753.7186 Y=4438385.8859		
Α84	X=482931.2928 Y=4438228.8477	Ε2	X=481630.5525 Y=4438205.3444	Ε100	X=481790.6685 Y=4438320.2345		
Α85	X=482968.6067 Y=4438192.9889	Ε3	X=481591.5499 Y=4438280.2280	Ε101	X=481813.2492 Y=4438264.8409		
Α86	X=482924.1168 Y=4438175.7763	Ε4	X=481561.7843 Y=4438363.3185	Ε102	X=481850.8822 Y=4438205.6382		
Α87	X=482883.5045 Y=4438099.1349	Ε5	X=481539.2042 Y=4438384.8603	Ε103	X=481840.6308 Y=4438126.8949		
Α88	X=483005.9216 Y=4438066.7654	Ε6	X=481519.1523 Y=4438396.0562	Ε104	X=481818.3807 Y=4438128.4090		
Α89	X=483060.9333 Y=4438157.7212	Ε7	X=481518.1745 Y=4438430.6850	**Ε6= 26732.60τ.μ.**			
Α90	X=483139.6886 Y=4438414.0213	Ε8	X=481524.0536 Y=4438439.8247	Ζ1	X=481989.1964 Y=4437818.7359		
Α91	X=483126.0611 Y=4438416.7458	Ε9	X=481489.2433 Y=4438474.5802	Ζ2	X=481996.6700 Y=4437796.3272		
Α92	X=483106.9598 Y=4438376.2723	Ε10	X=481463.7655 Y=4438510.3685	Ζ3	X=481994.3813 Y=4437776.3123		
Α93	X=483091.5091 Y=4438382.7744	Ε11	X=481452.8896 Y=4438517.5220	Ζ4	X=481992.9332 Y=4437763.6484		
Α94	X=483084.1893 Y=4438376.2723	Ε12	X=481434.8354 Y=4438552.4095	Ζ5	X=482084.7130 Y=4437659.7951		
Α95	X=483087.8487 Y=4438369.3641	Ε13	X=481447.0731 Y=4438581.0813	Ζ6	X=482098.4984 Y=4437679.6133		
Α96	X=483048.8143 Y=4438355.5470	Ε14	X=481477.1041 Y=4438664.3720	Ζ7	X=482131.4378 Y=4437638.7249		
Α97	X=483046.5144 Y=4438351.6992	Ε15	X=481502.0566 Y=4438689.5874	Ζ8	X=482129.3283 Y=4437615.1921		

ΠΟΛΥΓΥΡΟΣ 29/10/2004
Η ΣΥΝΤΑΚΤΡΙΑ

ΜΠΑΞΕΒΑΝΗ ΜΑΡΙΑ
ΔΑΣΟΛΟΓΟΣ ΜΕ ΒΑΘΜΟ Β΄

ΕΘΝΙΚΟ ΤΥΠΟΓΡΑΦΕΙΟ
Για τεχνικούς λόγους στο σχεδιάγραμμα έγινε σμίκρυνση κατά ποσοστό 60 %

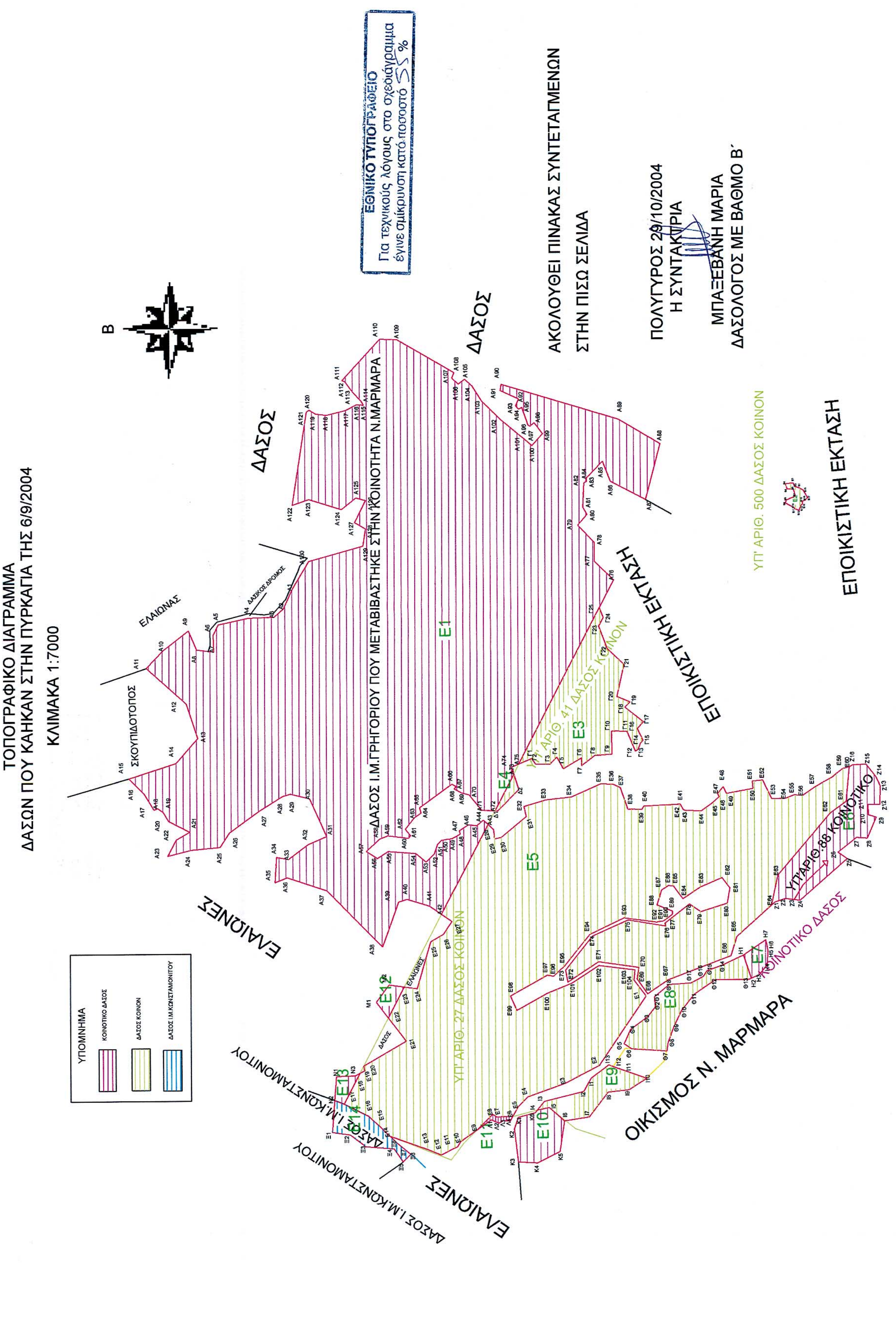
ΤΟΠΟΓΡΑΦΙΚΟ ΔΙΑΓΡΑΜΜΑ
ΔΑΣΩΝ ΠΟΥ ΚΑΗΚΑΝ ΣΤΗΝ ΠΥΡΚΑΓΙΑ ΤΗΣ 6/9/2004
ΚΛΙΜΑΚΑ 1:7000
ΕΘΝΙΚΟ ΤΥΠΟΓΡΑΦΕΙΟ
Για τεχνικούς λόγους στο σχεδιάγραμμα
έγινε σμίκρυνση κατά ποσοστό 55%
Β
ΑΚΟΛΟΥΘΕΙ ΠΙΝΑΚΑΣ ΣΥΝΤΕΤΑΓΜΕΝΩΝ
ΣΤΗΝ ΠΙΣΩ ΣΕΛΙΔΑ
ΠΟΛΥΓΥΡΟΣ 29/10/2004
Η ΣΥΝΤΑΚΤΡΙΑ
ΜΠΑΞΕΒΑΝΗ ΜΑΡΙΑ
ΔΑΣΟΛΟΓΟΣ ΜΕ ΒΑΘΜΟ Β΄
ΔΑΣΟΣ
ΔΑΣΟΣ
ΕΛΑΙΩΝΑΣ
ΔΑΣΙΚΟΣ ΔΡΟΜΟΣ
ΣΚΟΥΠΙΔΟΤΟΠΟΣ
ΔΑΣΟΣ Ι.Μ.ΓΡΗΓΟΡΙΟΥ ΠΟΥ ΜΕΤΑΒΙΒΑΣΤΗΚΕ ΣΤΗΝ ΚΟΙΝΟΤΗΤΑ Ν.ΜΑΡΜΑΡΑ
Ε1
Ε3
Ε4
Ε5
ΥΠ' ΑΡΙΘ. 41 ΔΑΣΟΣ ΚΟΙΝΟΝ
ΥΠ' ΑΡΙΘ. 500 ΔΑΣΟΣ ΚΟΙΝΟΝ
ΥΠ' ΑΡΙΘ. 27 ΔΑΣΟΣ ΚΟΙΝΟΝ
ΥΠ' ΑΡΙΘ. 88 ΚΟΙΝΟΤΙΚΟ
ΕΠΟΙΚΙΣΤΙΚΗ ΕΚΤΑΣΗ
ΕΠΟΙΚΙΣΤΙΚΗ ΕΚΤΑΣΗ
ΕΛΑΙΩΝΕΣ
ΕΛΑΙΩΝΕΣ
ΕΛΑΙΩΝΕΣ
ΔΑΣΟΣ
Ε6
Ε7
Ε8
Ε9
Ε10
Ε11
Ε12
Ε13
Ε14
ΚΟΙΝΟΤΙΚΟ ΔΑΣΟΣ
ΟΙΚΙΣΜΟΣ Ν. ΜΑΡΜΑΡΑ
ΔΑΣΟΣ Ι.Μ.ΚΩΝΣΤΑΜΟΝΙΤΟΥ
ΔΑΣΟΣ Ι.Μ.ΚΩΝΣΤΑΜΟΝΙΤΟΥ
ΥΠΟΜΝΗΜΑ
ΚΟΙΝΟΤΙΚΟ ΔΑΣΟΣ
ΔΑΣΟΣ ΚΟΙΝΟΝ
ΔΑΣΟΣ Ι.Μ.ΚΩΝΣΤΑΜΟΝΙΤΟΥ

Τοπογραφικό διάγραμμα καείσας έκτασης που προτείνεται για
κήρυξη αναδασωτέας Ε=4705τμ
Δ.Θ. Κάμπος, Μετόχι Οσίου Γρηγορίου, Δ.Δ. Αγίας Παρασκευής
κλίμακα 1:1000

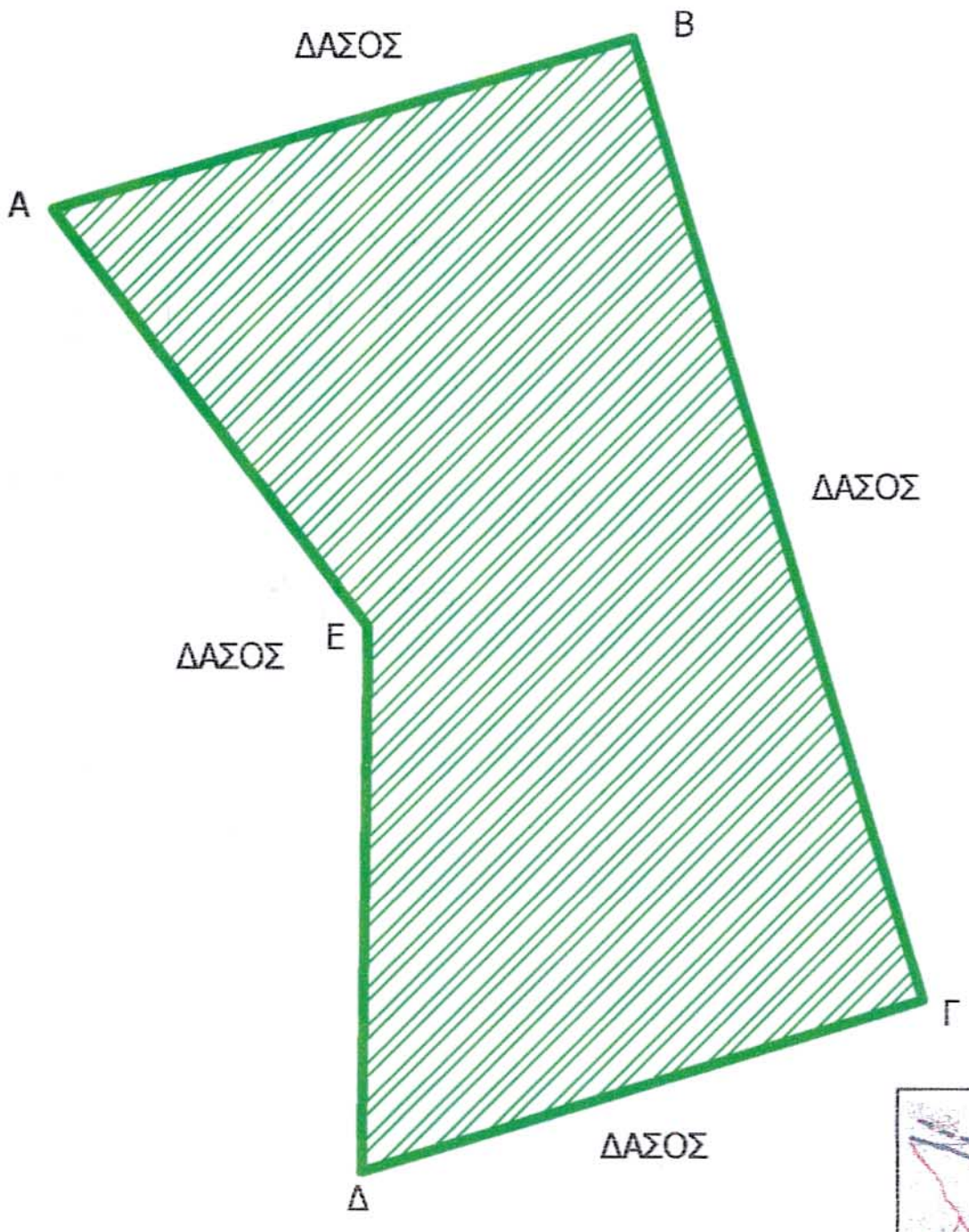

Συντεταγμένες σύστημα ΕΓΣΑ

ΧΑ=469345.2515	ΥΑ=4421597.1787
ΧΒ=469400.7612	ΥΒ=4421613.6923
ΧΓ=469428.3541	ΥΓ=4421521.6096
ΧΔ=469374.6288	ΥΔ=4421505.0082
ΧΕ=469375.2961	ΥΕ=4421557.2260

Β

ΕΘΝΙΚΟ ΤΥΠΟΓΡΑΦΕΙΟ
Για τεχνικούς λόγους στο σχεδιάγραμμα
έγινε σμίκρυνση κατά ποσοστό 78 %

ΧΑΡΤΗΣ ΠΡΟΣΑΝΑΤΟΛΙΣΜΟΥ

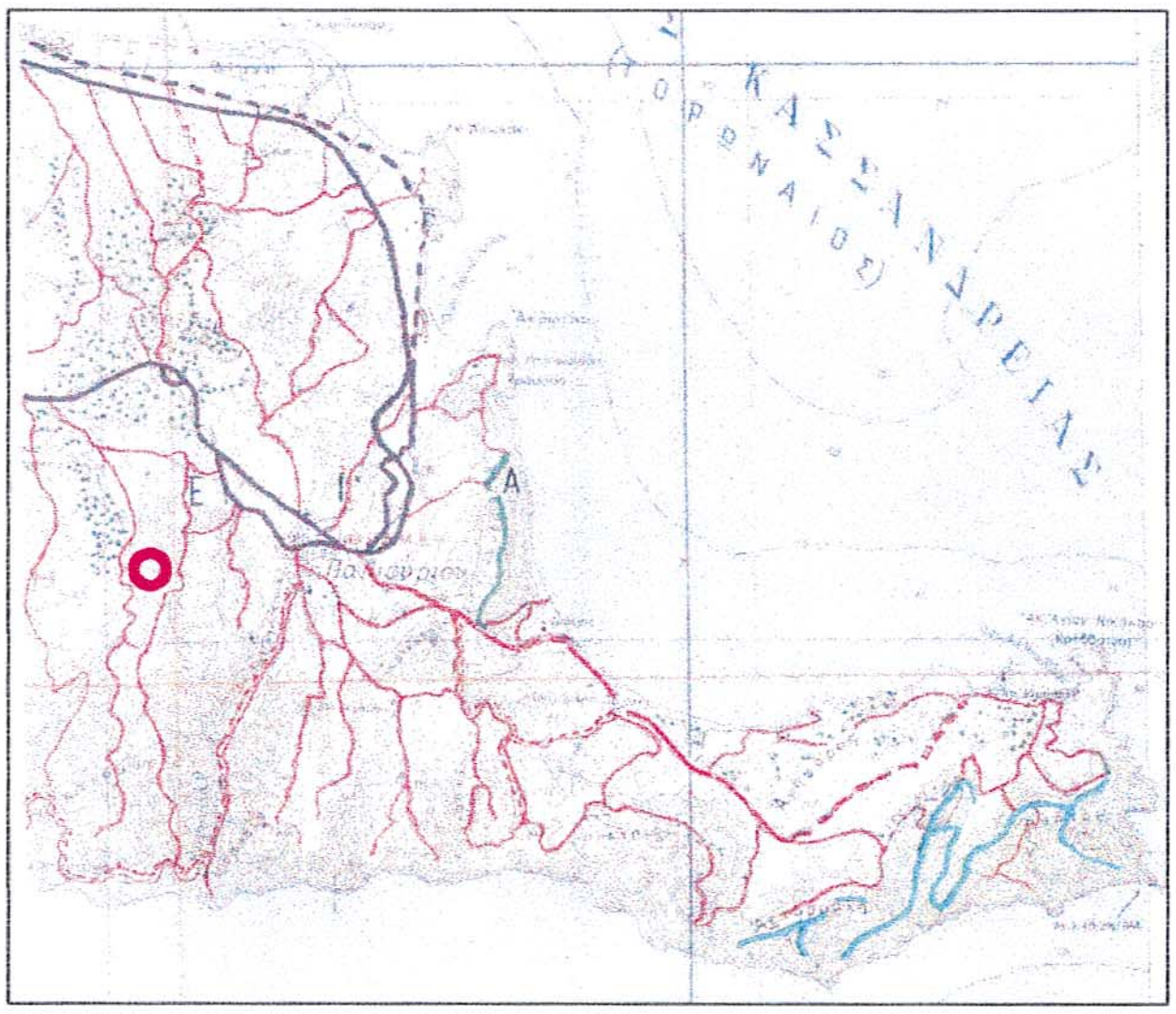

Κασσανδρεία, 22-10-2004
Η Συντάκτρια Δασολόγος

Μπαγαντουριάν Μαργαρίτα
Δασολόγος με Δ΄βαθμό

ΕΛΕΓΧΘΗΚΕ
Ο Δασάρχης Κασσάνδρας

Απόστολος Μαρνάρης
Δασολόγος με Α΄βαθμό

ΘΕΩΡΗΘΗΚΕ ΚΑΙ ΕΛΕΓΧΘΗΚΕ
Ο Δ/ντης Δασών

Αθανασιάδης Ιωάννης
Δασολόγος με βαθμό Διευθυντή

Αριθ. 4931 (2)

Κήρυξη αναδασωτέων εκτάσεων Δημοτικού Διαμερίσματος Ν. Μαρμαρά του Δήμου Σιθωνίας Ν. Χαλκιδικής.

Ο ΓΕΝΙΚΟΣ ΓΡΑΜΜΑΤΕΑΣ ΠΕΡΙΦΕΡΕΙΑΣ
ΚΕΝΤΡΙΚΗΣ ΜΑΚΕΔΟΝΙΑΣ

Έχοντας υπόψη:

1. Τις διατάξεις του άρθρου 117 παρ. 3 του Συντάγματος της χώρας.

2. Τις Διατάξεις του Ν. 998/1979 «Περί Προστασίας Δασών κ.λ.π. και ειδικότερα:

Ι. Του άρθρου 41 παρ. 1.

ΙΙ. Του άρθρου 38.

3. Τις Διαταγές του Υπουργείου Γεωργίας:

Ι. 160417/1180/8.7.1970

ΙΙ. 182447/3049/24.9.1980.

4. Την υπ' αριθ. 5559/2.11.2004 Πρόταση του Δασαρχείου Πολυγύρου.

5. Τις Διατάξεις του άρθρου 1 παρ. 2 του Ν. 2503/1997 «Μεταβίβαση αρμοδιοτήτων στον Γενικό Γραμματέα Περιφέρειας».

6. Την υπ' αριθ. 5631/11.8.2000 (ΦΕΚ 1339/Β/2000) Απόφαση Γενικού Γραμματέα Περιφέρειας Κεντρικής Μακεδονίας «Κατανομή αρμοδιοτήτων στους προϊσταμένους των Δασικών Υπηρεσιών», αποφασίζουμε:

Κηρύσσουμε αναδασωτέες εκτάσεις εμβαδού, Ε1= επτακοσίων σαράντα επτά χιλιάδων επτακοσίων σαράντα ενός τετραγωνικών μέτρων (747.741 τ.μ.), Ε6= είκοσι έξι χιλιάδων επτακοσίων τριάντα δύο τετραγωνικών μέτρων και εξήντα εκατοστά του τετραγωνικού (26.732,60 τ.μ.), Ε7= δύο χιλιάδων επτακοσίων πενήντα τετραγωνικών μέτρων και πενήντα εννιά εκατοστά του τετραγωνικού (2.750,59 τ.μ.), Ε10= δέκα χιλιάδων τριακοσίων είκοσι ενός τετραγωνικών μέτρων και τριάντα εκατοστά του τετραγωνικού (10.321,30 τ.μ.), Ε11= εξακοσίων τριάντα έξι τετραγωνικών μέτρων και σαράντα εννιά εκατοστά του τετραγωνικού (636,49 τ.μ.), Ε12= δύο χιλιάδων διακοσίων οκτώ τετραγωνικών μέτρων και ογδόντα τέσσερα εκατοστά του τετραγωνικού (2.208,84 τ.μ.), και Ε13= δύο χιλιάδων εβδομήντα οκτώ τετραγωνικών μέτρων και ογδόντα δύο εκατοστά του τετραγωνικού (2.078,82 τ.μ.) οι οποίες ανήκουν στην πρώην Κοινότητα Ν. Μαρμαρά του Δήμου Σιθωνίας Ν. Χαλκιδικής και εκτάσεις εμβαδού Ε2= χιλίων τετρακοσίων εβδομήντα έξι τετραγωνικών μέτρων και δύο εκατοστά του τετραγωνικού (1.476,02 τ.μ.), Ε3= σαράντα δύο χιλιάδων εννιακοσίων εξήντα τεσσάρων τετραγωνικών μέτρων και σαράντα έξι εκατοστά του τετραγωνικού (42.964,46 τ.μ.), Ε4= χιλίων διακοσίων ενενήντα επτά τετραγωνικών μέτρων και είκοσι ένα εκατοστά του τετραγωνικού (1.297,21 τ.μ.), Ε5= τετρακοσίων είκοσι επτά χιλιάδων διακοσίων είκοσι τεσσάρων τετραγωνικών μέτρων και εξήντα δύο εκατοστά του τετραγωνικού (427.224,62 τ.μ.), Ε8= δέκα πέντε χιλιάδων εξακοσίων εβδομήντα τριών τετραγωνικών μέτρων και εβδομήντα πέντε εκατοστά του τετραγωνικού (15.673,75 τ.μ.) και Ε9= δέκα χιλιάδων εξακοσίων δέκα έξι τετραγωνικών μέτρων και είκοσι εκατοστά του τετραγωνικού (10.616,20 τ.μ.) οι οποίες αποτελούν «Δάσος Κοινόχρηστο» και ανήκουν στη Δ/νση Γεωργίας και η έκταση εμβαδού Ε14= οκτώ χιλιάδων διακοσίων ενενήντα εννιά τετραγωνικών μέτρων και ενενήντα τρία εκατοστά του τετραγωνικού (8.299,93 τ.μ.) η οποία ανήκει στην Ιερά Κωνσταμονίτου, με σκοπό την προστασία και την αναδάσωση με φυσική αναγέννηση τους μετά από πυρκαγιά.

Η συνολική έκταση εμβαδού 1.300.021,83 τ.μ. συνορεύει:

Βόρεια: Με δάσος, ελαιώνες και σκουπιδότοπο.

Νότια: Με τον οικισμό Ν. Μαρμαρά και με εποικιστικές.

Ανατολικά: Με δάσος.

Δυτικά: Με δάσος και ελαιώνες.

Όπως φαίνονται στο συνημμένο διάγραμμα που αποτελεί αναπόσπαστο μέρος της απόφασης αυτής.

Η απόφαση αυτή να δημοσιευθεί στην Εφημερίδα της Κυβερνήσεως.

Πολύγυρος, 8 Νοεμβρίου 2004

Με εντολή Γενικού Γραμματέα Περιφέρειας
Ο Διευθυντής Δασών
ΙΩΑΝΝΗΣ ΑΘΑΝΑΣΙΑΔΗΣ

ΕΘΝΙΚΟ ΤΥΠΟΓΡΑΦΕΙΟ
Για τεχνικούς λόγους στο σχεδιάγραμμα
έγινε σμίκρυνση κατά ποσοστό 78 %

ΤΟΠΟΓΡΑΦΙΚΟ ΔΙΑΓΡΑΜΜΑ
ΕΚΤΑΣΕΩΝ ΣΥΝΟΛΙΚΟΥ
ΕΜΒΑΔΟΥ 1.300.021,83τ.μ.
ΠΟΥ ΚΑΗΚΑΝ ΣΤΙΣ 6/9/2004

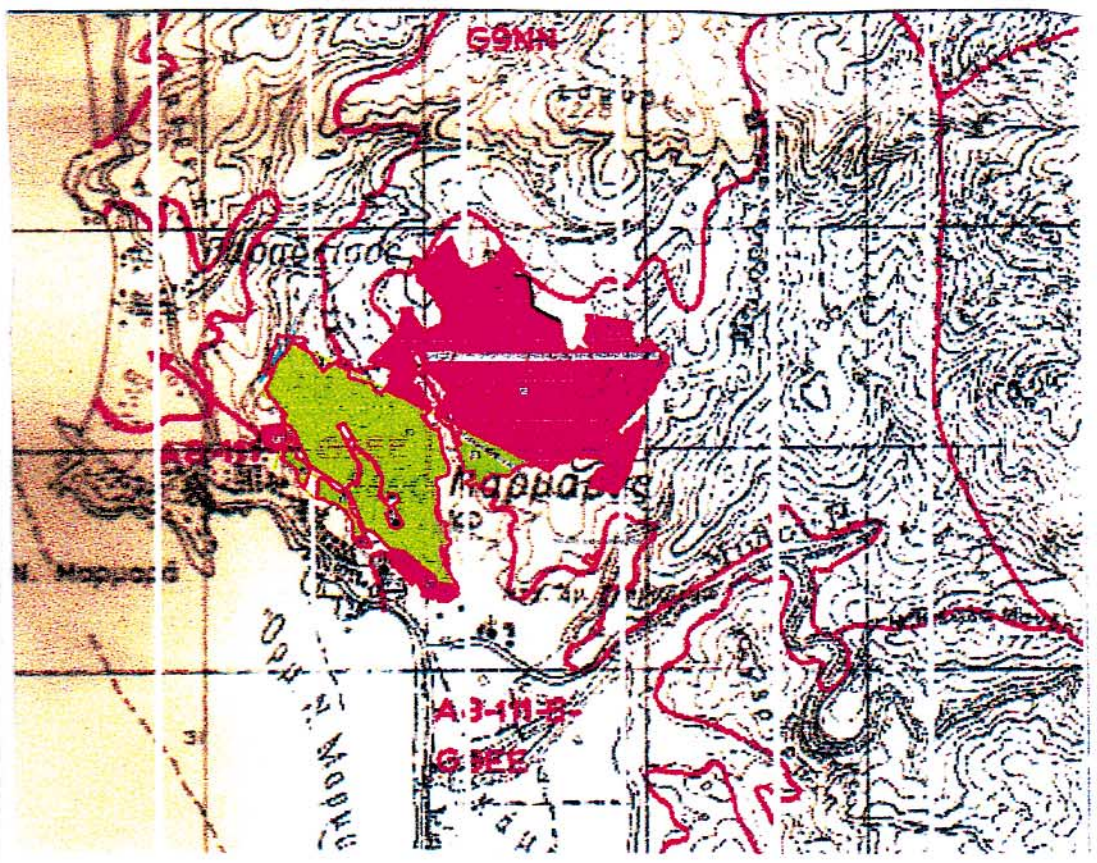

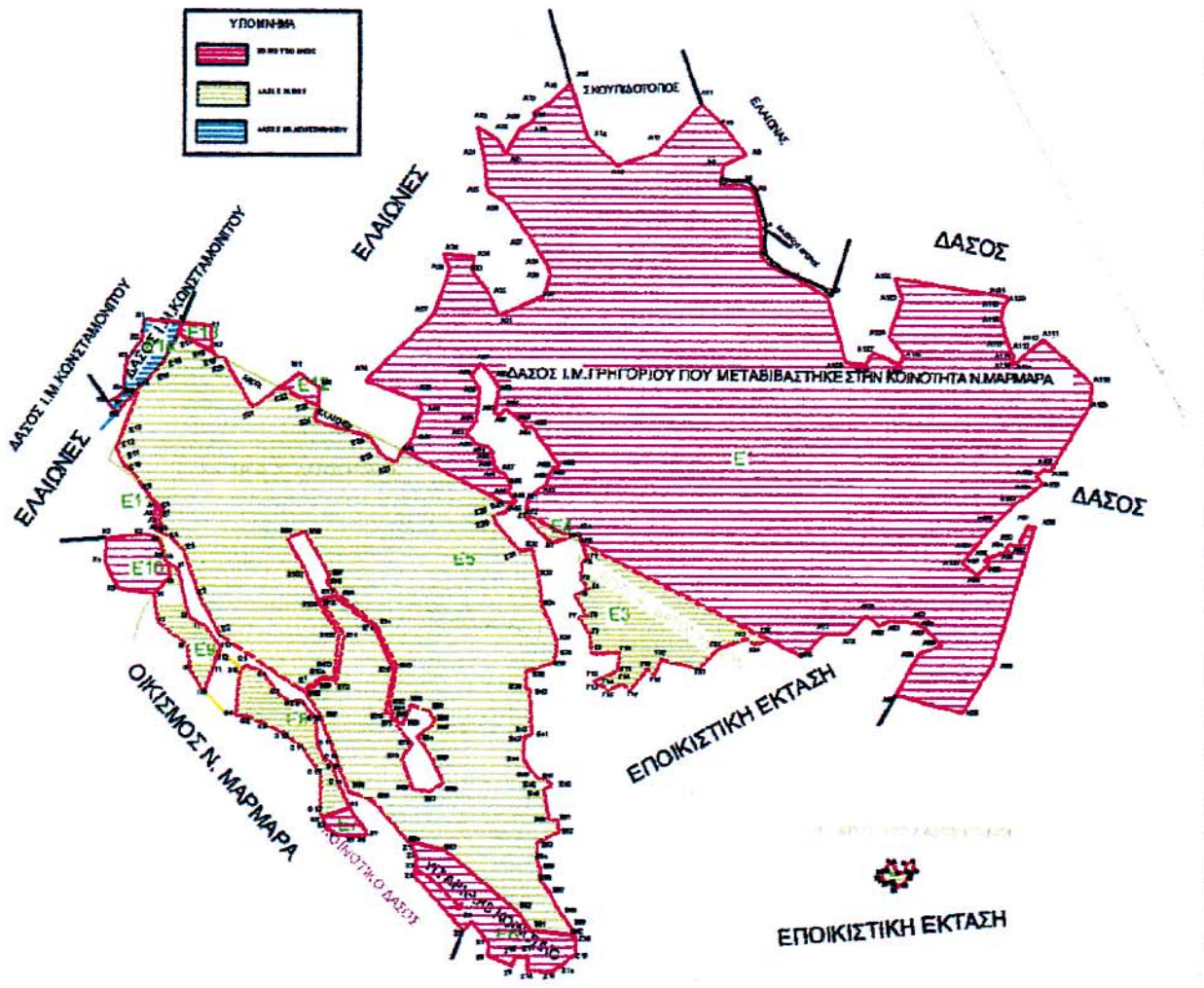

B

ΚΛΙΜΑΚΑ 1:50.000 ΚΛΙΜΑΚΑ 1:20000

<u>ΑΠΟΣΠΑΣΜΑ ΧΑΡΤΗ</u>

Περιοχής **Ν.Μαρμαρά** στο οποίο φαίνονται οι δασικές εκτάσεις συνολικού εμβαδού 1.300.021,83τ.μ.
Γεωργ. Μήκος 23° 47΄00΄΄ έως 23° 48΄00΄΄
Γεωργ. Πλάτος 40ο 05΄ 10΄΄ έως 40ο 06΄ 10΄΄.

<u>ΥΠΟΜΝΗΜΑ</u>

Δασική έκταση που κάηκε

Επαρχιακό οδικό δίκτυο

Ρέμα

Πολύγυρος 2-11-2004

Η Συντάξασα Δασολόγος	Ο Δασάρχης Πολυγύρου	ΘΕΩΡΗΘΗΚΕ Ο Δ/ντης Δασών
Μπαξεβάνη Μαρία ΔασολόγοςΒ΄	Τσιρέλας Ιωάννης Δασολόγος με βαθμό Δ/ντη	Αθανασιάδης Ιωάννης Δασολόγος με βαθμό Δντη

Αριθ. 520 (3)

Αλλαγή χρήσης τμήματος 4.000,00 τ.μ. του αριθ. 1784 Με κοινοχρήστου Τεμαχίου του Αγροκτήματος Βορεινού Ν. Πέλλας.

Ο ΝΟΜΑΡΧΗΣ ΠΕΛΛΑΣ

Έχοντας υπόψη:

1. Τις διατάξεις του Π.Δ. 30/1996 (ΦΕΚ 21 Α΄/1996) Κώδικας Νομαρχιακής Αυτοδιοίκησης, όπως τροποποιήθηκε και ισχύει.

2. Την υπ’ αριθ. 100/25.8.2003 (ΦΕΚ 1742Β/26.11.2003) απόφαση Ν.Σ. Πέλλας.

3. Την υπ’ αριθ. 44942/31.12.2003 Τροποποίηση Απόφασης ορισμού Βοηθών Νομαρχών.

4. Το Ν. 1512/1985 (ΦΕΚ 4Α΄/1985) για τροποποίηση και συμπλήρωση Πολεοδομικών διατάξεων κ.λ.π. και ειδικά το άρθρο 3 «περί καθορισμού χρήσεων παραχωρουμένων δημοσίων εκτάσεων».

5. Τις διατάξεις του άρθρου 29 Α του Ν. 1558/1985 όπως αυτό προστέθηκε με το άρθρο 27 του Ν. 2081/1992 (ΦΕΚ 154 Α΄).

6. Την από 18.6.2002 αίτηση του Σινάπη Στέφανου του Ιωάννη κατοίκου Δ.Δ. Βορεινού Δήμου Αριδαίας περί παραχώρησης έκτασης για σταβλικές εγκαταστάσεις.

7. Το υπ’ αριθ. 11584/19.6.2002 έγγραφο της Δ/νσης Υγείας - Πρόνοιας -Τμήμα Υγείας Ν. Πέλλας.

8. Το υπ’ αριθ. 3529/15.7.2002 έγγραφο του ΥΠ.ΠΟ. ΙΖ Εφορείας Προϊστορικών και Κλασικών Αρχαιοτήτων.

9. Το υπ’ αριθ. 4933/17.7.2002 έγγραφο της Δ/νσης Τουρισμού - Περιφέρειας Κεντρικής Μακεδονίας.

10. Το υπ’ αριθ. 8309/21.11.2002 έγγραφο του δασαρχείου Αριδαίας.

11. Το υπ’ αριθ. 2441/8.8.2002 έγγραφο της 11ης Εφορείας Βυζαντινών Αρχαιοτήτων.

12. Το υπ’ αριθ. 14110/27.4.2004 έγγραφο της Δ/νσης Πολιτικής Γης - Τμήμα Τοπογραφήσεων Έδεσσας.

13. Το υπ’ αριθ. 604/2.7.2002 έγγραφο του Τμήματος Πολεοδομίας Αριδαίας.

14. Το υπ’ αριθ. 2222/6.5.2004 έγγραφο της Δ/νσης Γεωργικής Ανάπτυξης - Π.Κ.Μ.

15. Το υπ’ αριθ. 127/2002 απόφαση Δ.Σ. Δήμου Αριδαίας (πρακτικό 3/2002), αποφασίζουμε:

(Άρθρο 1ο)

Καθορίζουμε τη χρήση της κοινόχρηστης έκτασης εμβαδού 4.000,00 τ.μ. του αριθ. 1784 Με τεμαχίου του αγροκτήματος Βορεινού Ν. Πέλλας, όπως αυτό απεικονίζεται στο συνημμένο στην παρούσα τοπογραφικό με κλίμακα 1:5000, που θεωρήθηκε από τον Προϊστάμενο του Τ.Π. Αριδαίας με την από 25.5.2004 πράξη του για την ανέγερση σταβλικών εγκαταστάσεων μέχρι (4) τέσσερα ισοδύναμα ζώα με την προϋπόθεση ότι θα τηρηθούν οι διαδικασίες που προβλέπονται:

α) από την 69269/5387/1990 ΚΥΑ (έγκριση περιβαντολλογικών όρων και χωροθέτησης) και

β) από το άρθρο 3 του Ν. 15112/1985 (καθορισμός χρήσης γης πριν από την παραχώρηση).

Η απόφαση αυτή να δημοσιευθεί στην Εφημερίδα της Κυβερνήσεως.

Αριδαία, 25 Μαΐου 2004

Ο Νομάρχης κ.α.α.
Ο Α΄ Βοηθός Νομάρχης
ΔΗΜΗΤΡΙΟΣ ΦΑΡΜΟΥΖΗΣ

Τοπογραφικό Διάγραμμα

Αγρόκτημα "Βορεινό" Αλμωπίας

Τμήμα του 1784 ΜΕ κοινοχρήστου τεμαχίου

Εμβαδού 4000 m2

Ζητούμενο από τον Σινάπη Στέφανο του Ιωάννη

Για την Δημιουργία σταυλικών εγκαταστάσεων

Κλίμακα 1: 5000

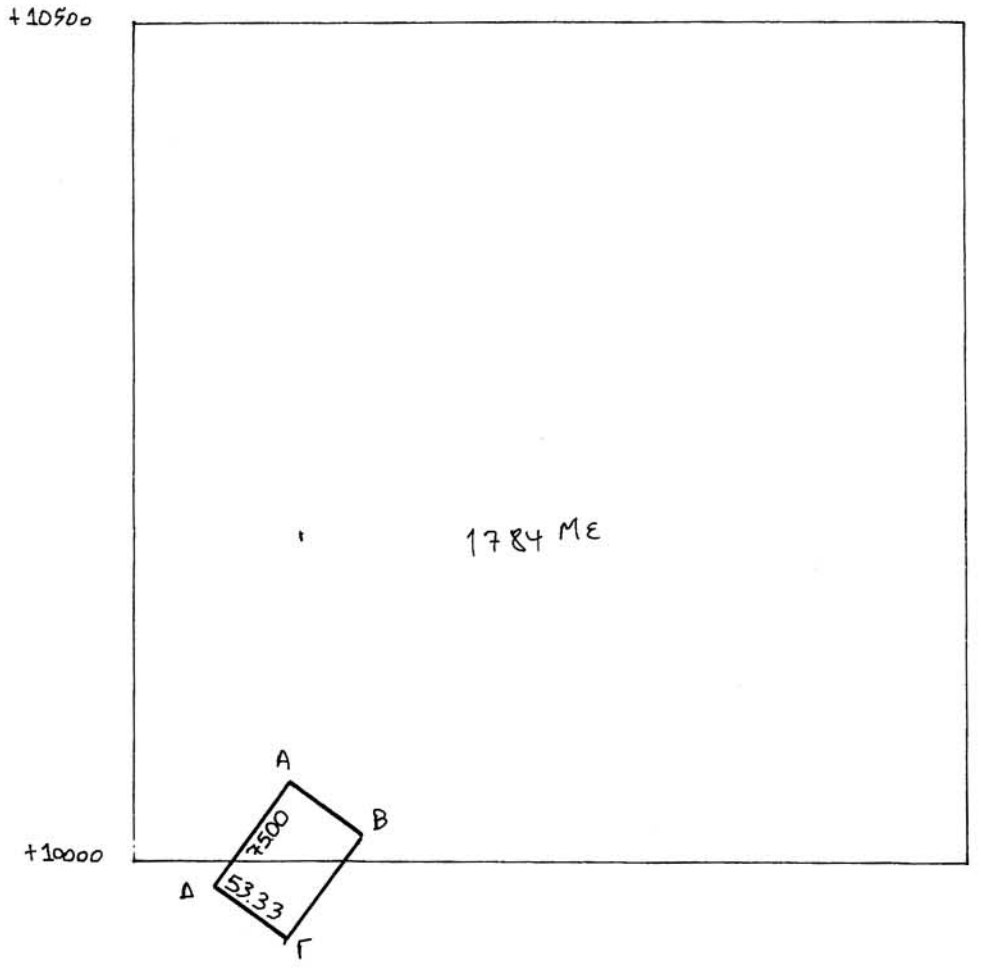

L= 40° 57'

M= -1° 39'

Συντεταγμένες

Α	+ 1095.41	+ 10048.60
Β	+ 1138.42	+ 10017.06
Γ	+ 1094.06	+ 9956.57
Δ	+ 1051.06	+ 9988.11

Αποστάσεις

Από Συνοικισμό : 900μ

" Επαρχιακή οδό: 1400μ

" Ποτάμι : πάνω από 1000μ

Διαστάσεις πλευρών

ΑΒ: 53.33, ΒΓ: 75.00,

ΓΔ: 53.33, ΔΑ: 75.00.

Αλλαγή χρήσης του τμήματος 4000 τ.μ. του 1784 ΜΕ κοινοχρήστου της Διανομής του αγροκτήματος " Βορεινό " Ν. ΠΕΛΛΑΣ

ΕΘΝΙΚΟ ΤΥΠΟΓΡΑΦΕΙΟ
Για τεχνικούς λόγους στο σχεδιάγραμμα έγινε σμίκρυνση κατά ποσοστό 55 %

Το διάγραμμα αυτό συνοδεύει την απόφαση του Νομάρχη Πέλλας με αριθμό 520 / 25 - 5-2004 που αφορά αλλαγή χρήσης του τμήματος του του 1784 ΜΕ κοινοχρήστου της διανομής του Υπ. Γεωργίας του αγροκτήματος " Βορεινό " Ν. ΠΕΛΛΑΣ.

Αριδαία 25-5 -2004

Θεωρήθηκε
Ε.Ν.
Ο προϊστάμενος του Τ. Π. Αριδαίας

Θεοχάρης Τελιανίδης
Αρχιτέκτων Μηχανικός με Α' βαθμό